

みなかみ紅葉マップ

標高差 約1,600m。みなかみの地形が織りなす美しい紅葉のグラデーションをお楽しみください。

△谷川岳 1977m
(日本百名山)

10月
5日頃

天神平
谷川岳ロープウェイ



一ノ倉沢

10月
20日頃

奥利根湖

ならまた湖

△至仏山 2228m
(日本百名山)

尾瀬ヶ原

10月
10日頃

10月
15日頃

照葉峡

坤六峠



平標山



△仙ノ倉山 2026m



谷川岳


10月
15日頃

△平標山 1983m

10月
10日頃

△三国山 1636m

三国トンネル



川古温泉


10月
25日頃

関越トンネル

湯松曾駅

湯松曾

10月
25日頃



宝川温泉



照葉峡

△武尊山 2158m
(日本百名山)

法師



大峰山

10月
30日頃

谷川

うのせ


10月
30日頃

水上

諏訪峡



諏訪峡



赤谷湖

たくみの里

遊神館

11月
5日頃

高原千葉村

△大峰山

真沢

赤岩

湯宿

上牧

上牧

黒岩渓谷

上毛高原

上毛高原

後閑

月夜野

利根沼田望郷ライン

関越自動車道



黒岩渓谷

三峰の湯

△三峰山

10月
25日頃



三峰山



リアルタイムの紅葉情報はみなかみ町観光協会ホームページの紅葉情報ページをご覧ください。
<http://www.enjoy-minakami.jp/koyo.php>



Minakami Tourism Association